


Tour de Vézelay - OOST - Morvan

Vanaf het gehucht Le Chemin (gemeente Anthien) kun je de heuvels van de Morvan goed zien liggen. Dat is het volgende doel. Om te beginnen gaat de route naar Lormes. Daarna loop je door het landschap dat zo typerend is voor de Morvan: bossen, meren, kleinschalige weiden en akkers, omzoomd door hagen, boomsingels en stenen muurtjes.

Halverwege Brassy en Chastellux komt de route weer bij de Cure, om die – soms op ruime afstand, soms heel dichtbij – stroomafwaarts te volgen, naar de camping van Saint-Père.

 Overnachtingsmogelijkheden (zie: www.tourdevezelay.eu/nl/voorzieningen)	km
Le Chemin	0,0
p. 33 Lormes	11,7
p. 36 Brassy	13,3
p. 38 La Chaume-aux-Renards	13,3
p. 39 Marigny l'Église	4,9
p. 39 (vlakbij) Chastellux-sur-Cure	8,3
p. 40 Cure (gemeente Domécly-sur-Cure)	10,2
camping Saint-Père	9,0
Tour de Vézelay - OOST	70,7

Le Chemin - Lormes (11,7 km)

Le Chemin - kerk Anthien (1,1 km)

Markering: geel-blauw (Pelgrimsweg van Vézelay, variant via Nevers).

[1] Bij het wegwkruis van **Le Chemin**: daal af via het kerkpad (rue de la Messe).

Na 800 m: aankomst op een asfaltweg (de D6). Volg deze naar links.

Na 300 m, bij de kerk van **Anthien** (↓): vervolg via de D6, richting Lormes. (*De Pelgrimsweg van Vézelay gaat vóór de kerk rechtsaf.*)

Kerk Anthien - uitgang Montigny (1,9 km)

Markering: -

Na 1 km, op de kruising: steek de D958 (*pas op!*) en vervolg via de D6, richting Lormes.

[2] Verlaat de D6 en ga schuin rechts, via een onverhard weggetje, tussen heggen.

[3] Aankomst op een asfaltweg aan de rand van **Montigny** (*bij bordje 'Chemin de la Porée', doodlopend*). Volg de asfaltweg naar rechts.

Uitgang Montigny - La Vallée du Bas (4,0 km)

Markering: geel (lokale wandelroute)

[4] In **Magny-Lormes**, op de kruising bij de *mairie*: linksaf, richting l'Haut, afdalend, langs de Église de la Sainte Trinité ((↓); 15e eeuw).

 **Bushalte (Cars Mobigo): D958, Bailly.**

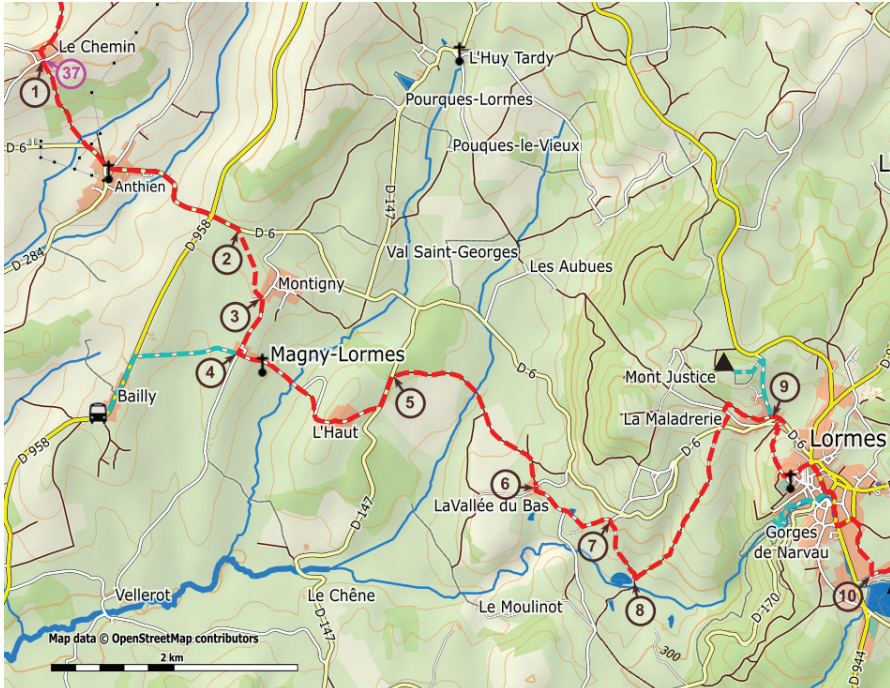
Bij [4]: ga rechtsaf. Na ruim 850 m: aankomst op een bredere asfaltweg (de D958). Volg deze naar links (let op), ca 500 m: **Bailly** (put en wegruis).

Na 500 m, na een beek: verlaat het asfalt naar rechts, via een onverhard weggetje, stijgend.

Na 250 m: terug op het asfalt. Rechtsaf, door het gehucht **l'Haut**, en daal af naar rechts.

Na 400 m, einde weg: linksaf via een andere asfaltweg (de D147), stijgend.

[5] Bij een bosrand (rechts): rechtsaf, via een onverhard weggetje, afdalend, eerst langs de bosrand (links), dan door weilanden.



Na ruim 750 m, op het laagste punt: steek een stroompje over en vervolg, stijgend.

[6] Aankomst op een asfaltweg, bij een paar huizen (**La Vallée du Bas**). Ga rechtsaf. (De geel gemarkeerde, lokale route gaat hier linksaf.)

La Vallée du Bas - afslag na meertje na La Bernotte (1,3 km)

Markering: -

Na 50 m (splitsing, put): linksaf (straatnaam: 'Crau Peillon').

Na 300 m (gîte): negeer de zijweg rechts en vervolg, stijgend, richting Lormes.

Na 200 m: negeer opnieuw een zijweg rechts (chemin du Moulin de l'Étang).

[7] Rechtsaf (chemin de la Bernotte), afdalend. Passeer een huis (rechts, no. 2, La Bernotte) en daal verder af, via een onverhard weggetje, naar een meertje (rechts), met een bordje 'propriété privée' op het hek.

Na 40 m (na het bordje): negeer een zijweggetje (links, met gras begroeid).

[8] Tegenover een bordje 'VTT 13': linksaf (scherpe bocht).

Afslag na meertje na La Bernotte - La Maladrerie (Lormes) (2,2 km)

Markering: geel-groen (PR Le mont de la Justice)

Het onverharde weggetje stijgt flink. De eerste markering is na ca 25 m (links). Vervolg. (Ca 300 m na de afslag zie je, rechts, de kerktoren van Lormes (♣). Daarna uitzichten, terugkijkend, aan beide kanten.)

Na 1,2 km, steeds stijgend: passeer een waterzuiveringsinstallatie (links) en vervolg.

Na 300 m, bij een ijzeren kruis (links): aankomst bij een asfaltweg (de D6). Steek over (pas op!) en vervolg in dezelfde richting, via een onverhard weggetje, tussen twee boomrijen.

Na 120 m, einde weggetje: linksaf, via een asfaltweg.

Na 50 m: rechtsaf, via een pad tussen heggen, stijgend.

Na ruim 50 m, einde pad: rechtsaf (rechts: uitzichten).

Na ruim 250 m: onverhard gaat over in asfalt, vervolg.

[9] Op een splitsing, in La Maladrerie (voorstadje van Lormes): rechtdoor, afdalend. (De geel-groen gemarkeerde route gaat hier linksaf, stijgend, naar Mont Justice (▲))

Na 40 m: aankomst op de D6, in een bocht. Volg de D6 naar links.

i La Maladrerie. Van de 12de tot de 14de eeuw werd Lormes getroffen door een lepra-epidemie, waarschijnlijk overgebracht door kruisvaarders die terugkeerden uit het Heilige Land. Eind 12de eeuw werd hier een leprozenhuis (maladrerie) gesticht, door de broeders van Saint-Lazare (de patroonheilige van de melaatsen).

Alternatief: bezoek de Mont Justice. Bij **[9]**: volg de geel-groen gemarkeerde route en bordjes 'La Justice' (▲). Heen én terug: 1,5 km. Hoogteverschil: 65 m.

La Maladrerie (Lormes) - centrum Lormes (1,2 km)

Markering: -

Na 80 m via de D6, na een vervallen wasplaats (rechts): rechtsaf, afdalend (rue du Gué).

Na 60 m (huis no. 5): linksaf.

Na 30 m, (huis no. 11): linksaf, stijgend, via een smal pad.

Na weer 30 m: rechtsaf, opnieuw via een smal pad, stijgend (rechts: uitzichten). Het pad wordt geleidelijk breder en meer verhard (rue du Panorama).

Bovenaan, op een kruising, vlak bij de kerk ((♣) uitzichtpunt): vervolg de rue du Panorama, afdalend.

Na 200 m, op een kruising: rechtsaf (rue Paul Barreau) (Office de Tourisme: linksaf, 25 m).

Na 280 m, aan het eind: linksaf, naar het gemeentehuis ('Hôtel de Ville'). Ga rechtsaf.

i Lormes. Lormes ligt op de rand van de Morvan, een middelgebergte van graniet. De vallei van de Yonne, onder meer gekenmerkt door kalksteen, ligt nu achter ons. Je kunt deze overgang extra ervaren door een 'beklimming' van de Mont Justice (zie hiervoor) en/of een afdaling in de Gorges de Narvau (zie hierna). In Lormes zelf kun je een mooie stadswandeling maken. (Gratis brochure bij het Office de Tourisme.) Elke donderdag is er markt. Elke 1e en 3de zaterdag van de maand is er een speciale markt van (regionale) producenten. (Van 9.00 – 13.00 uur, in de overdekte markt, bij het gemeentehuis).

i Gorges de Narveau. (Heen én terug naar de waterval: 1,5 km, hoogteverschil: 50 m): ga aan het einde van de Rue Paul Barreau rechtsaf (Route de Narvau, bordje 'Quartier des Moulins'). Na ruim 100 m: volg een zelfde bordje naar rechts (Rue des Moulins, doodlopend). Hier draaiden vroeger zeven molens, aangedreven door het riviertje de Auxois.

Aan het einde van de weg: ga rechts een paadje in (bordje 'Gorges de Narvau'). Op een T-splitsing bij het bordje 'Quartier des moulins' (terugwijzend): ga linksaf, dalend. Op de volgende splitsing, met drie gele bordjes: ga linksaf naar de 'cascade' (waterval) of bekijk die aan het einde van de 'Tour des Gorges' (ca 1 km). Terug via dezelfde weg.

Lormes - Brassy (13,3 km)

Centrum Lormes - splitsing Bois des Gaux (4,5 km)

Markering, tot de camping: -

Bij het gemeentehuis: vervolg via de rue du Pont National.

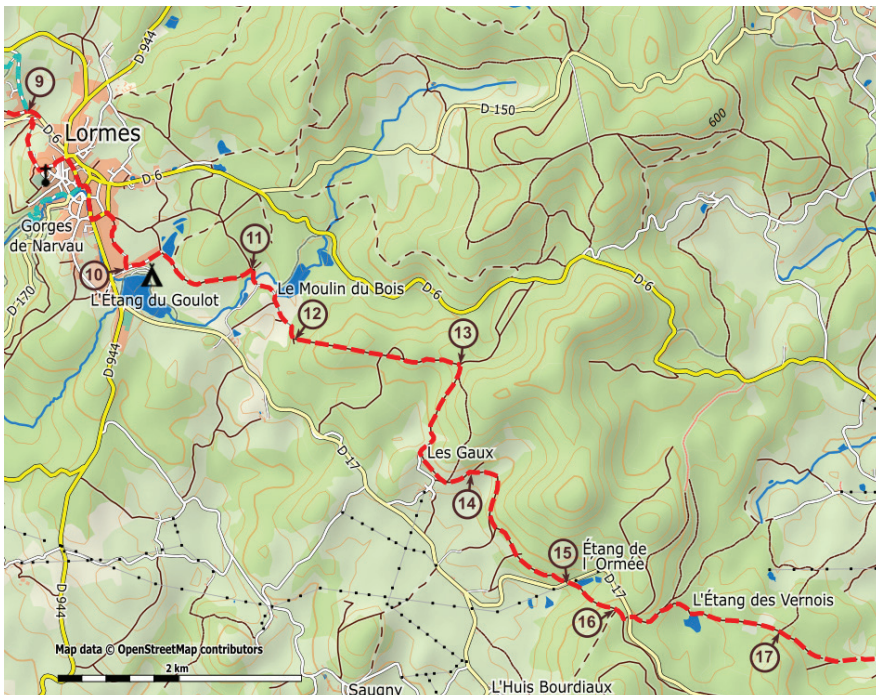
Na 300 m, op een kruising tussen het postkantoor (La Poste) en een supermarkt (Bi1): linksaf, licht stijgend (rue des Teuraux).

Na 120 m: negeer een zijweg links.

Na 25 m: rechtsaf, via een smallere weg (chemin de l'Étang), licht stijgend.

Na ruim 50 m, op een splitsing: rechts aanhouden. Het weggetje stijgt en daalt (2x); eerst asfalt, dan half verhard, dan weer asfalt.

[10] Einde weggetje op bredere asfaltweg, bij de **camping** en – daarachter – het **Étang du Goulot**. Ga linksaf, langs de camping.



1 **Étang du Goulot.** *Het meer is, zoals veel meren in de Morvan, aangelegd in verband met de houtvlotterij. (Zie p.14.) Het meer voedt het riviertje de Auxois, dat uitkomt in de Yonne. Je kunt zwemmen in het meer. Erom heen zijn picknickplekken.*

i Tacot du Morvan. Tot de 20e eeuw gingen de spoorlijnen niet verder dan de randen van de Morvan. Tussen 1901 en 1908 werd een smalspoorbaan ('Tacot') aangelegd door de noordelijke Morvan, van Corbigny via Lormes naar Saulieu, voor het vervoer van passagiers en goederen. Door toenemende concurrentie van het vervoer via een steeds beter wegennet, werd de spoorlijn in 1939 gesloten. Het voormalige station van Lormes (naast de camping) huisvest nu een restaurant.

Markering, vanaf de camping: geel (lokale wandelroute) en VTT17 (mountainbikeroute; soms wordt ook VTT18 aangegeven). Let op: onderweg zie je ook markeringen van Morvan Trail no. 2. Deze volgt echter niet altijd onze route.

Na 325 m, aan het eind: rechtsaf, via een onverharde weg, stijgend.

[11] Rechtsaf, naar beneden, en steek iets verderop een stroompje over, via een stenen 'bruggetje'.

Vervolg, stijgend, naar een breder weggetje. Volg dat naar links.

Na krap 200 m, bij een meertje en enkele huizen (**Le Moulin du Bois**): rechtsaf. (Aan de zijkant van het huis links is het schoepenrad van de molen ('moulin') nog te zien.)

Na 80 m: hou links aan.

Na ca 200 m: negeer een zijweggetje links.

[12] Linksaf, flink omhoog, in een rechte lijn.

Na ca 500 m: de weg daalt even en stijgt dan weer. (Net daarvoor: negeer een zijweg links).

Na ca 500 m: steek een bredere, half verharde weg over, nog steeds rechtdoor en stijgend.

Na ruim 100 m, afdalend: je komt weer op de weg die je zojuist bent overgestoken. Volg deze naar links.

[13] Op een **splitsing**: rechtsaf, afdalend. (De geel gemarkeerde, lokale route gaat hier linksaf).

Splitsing Bois des Gaux - bord 'Gâcogne - alt. 500 m' (3,4 km)

Markering: VTT 17 (soms wordt ook VTT18 aangegeven). Daarnaast zijn er af en toe gele of oranje-bruine markeringen die ook onze route aangeven, maar niet worden onderhouden.

Kort na de splitsing: negeer een smalle, flink dalende weg rechts.

Iets verderop, bij een splitsing: hou rechts aan, verder afdalend (rechts: uitzichten).

Na ruim 750 m, bij het gehucht **Les Gaux**, meteen na het eerste huis (links): linksaf.

Na ruim 300 m, bij een kruising bij een 'Station Sismique': rechtdoor, verder afdalend.

[14] Hou rechts aan.

Na 200 m, na een beekje: rechtsaf, stijgend.

Na 450 m: vervolg langs een weiland (rechts). Even verderop: rechtsaf (het weiland is nog steeds rechts), verder afdalend.

[15] Aankomst bij een asfaltweg (de D17). Steek deze over (pas op!) en vervolg in dezelfde richting, even dalend, dan flink stijgend.

i Waterscheiding. Ca 50 m na de D17 loop je onderlangs de dijk van de Étang de l'Ormée. Op onze route is dit het laatste meer in het stroomgebied van de Yonne. Het volgende meer, l'Étang des Vernois, is in het stroomgebied van de Cure.

[16] Bij het bord 'Gâcogne - alt. 500 m': rechtdoor, afdalend. (De VTT-routes 17 en 18 gaan hier rechtsaf).

Bord 'Gâcogne - alt. 500 m' - kruising na Rivières (3,2 km)

Markering: gele of oranje-bruine markeringen (onregelmatig, niet onderhouden). Onze route wordt ook

gebruikt door VTT10, maar in tegengestelde richting. (Terugkijkend zie je soms de bordjes). Deze etappe volgt steeds min of meer dezelfde richting, naar Rivières.

Na 100 m, op een splitsing: hou links aan, verder afdalend.
Na ruim 50 m, aankomst op een asfaltweg (opnieuw de D17): steek over en vervolg.
Na 30 m, op een splitsing: hou rechts aan.
Na krap 300 m, op een splitsing, bij een geel bord 'Brassy-Les-Vernois': houd rechts aan, afdalend. Kort daarna: negeer een pad naar rechts.
Na 300 m, bij een meer (Étang des Vernois): linksaf, langs het meer. Aan het eind (hut, rechts): vervolg in min of meer dezelfde richting (iets naar rechts), stijgend.
[17] Na een groot perceel waar het bos is gekapt (*links, uitzicht*), (en vlak na een paaltje links met markering van een andere VTT-route): houd bij een splitsing schuin rechts aan.
Iets verderop, op een kruising: vervolg rechtdoor. Ook daarna: steeds min of meer rechtdoor.
Na ca 1,2 km: aankomst in **Rivières** (asfaltweg).
Na 300 m: einde weg op een andere asfaltweg: volg deze naar links.
Na ca 50 m: ga schuin rechts, een half verharde weg in (bordje 'Geen auto's en motorfietsen').



[18] Op een kruising: rechtdoor, eerst nog licht stijgend, dan dalend.

Kruising na Rivières - Brassy (2,2 km)

Markering: VTT 10, nu in beide richtingen gemarkeerd.

Na 550 m, op een splitsing bij een boom: vervolg in min of meer dezelfde richting, licht stijgend.
Na ca 200 m: afdaling naar de Chaux (*rieviertje, picknickplaats*). Vervolg, stijgend.

[19] Op een splitsing: ga half links, een bos in, eerst nog stijgend, dan afdalend.

Na ruim 600 m: aankomst op een asfaltweg. Volg deze naar rechts. (*Voor de camping: ga hier linksaf.*)



[20] Aankomst op een andere asfaltweg (de D171). Ga rechtsaf, verder afdalend, naar het centrum van Brassy. Of ga linksaf, stijgend, om de route te vervolgen.

Brassy - La Chaume-aux-Renards (13,3 km)

Markering: geel-rood (Tour du Morvan) en bordjes 'Chemins Pèlerins' (rood-wit of wit-rood; zie afbeelding).

Onderweg vullen beide markeringen elkaar aan. Deze markeringen zijn voldoende om, zelfs zonder de kaartjes, je weg te vinden.

Let op: de route gaat hier door grote stukken bos. Als er in die bossen wordt gekapt verdwijnen soms ook de markeringen.



Na 450 m, op de kruising met de D6: steek rechtdoor over (iets naar rechts, pas op!), een verharde weg in. Volg de genoemde markeringen naar **La Chaume-aux-Renards [24]**.

[21] Mazignien Coutolles: Vóór het gehucht staat een bordje (links) dat verwijst naar het ongeluk bij Drop zone 'Peinture' (zie hierna). Net na het gehucht staat een picknicktafel, met aan de overkant een waterkraan ('eau potable').